

Rhön-Radmarathon Orientierungshilfe

Beim Befahren eines Streckenabschnittes
trotz geschlossener/abgebauter Streckenteilung besteht kein Anspruch
auf Verpflegung, Beschilderung und Service.



Tour Extrem (KM 0 - 199)

STARTZEIT: Bei Anmeldung gewähltes Zeitfenster				
KM	Höhe	HM	Name	WP
1	261	12	Bimbach	44 KM
3	293	49	Malkes	
7	303	94	Mittelrode	
8	293	94	Niederrode	
10	291	103	Zell	
12	273	108	Johannesberg	
14	266	112	Bronnzell	
16	290	138	Engelhelms	
20	346	195	Dirlos	
22	328	195	Wissels	
25	314	195	Margrethenhaun	
32	371	311	Langenbieber	
38	642	586	Milseburg	
44	458	591	KP Eckweisbach (bis 10:15 U)	
48	442	649	Hilders	
STRECKENTEILUNG bis MAX 10:15 Uhr				
53	516	874	Simmershausen	38 KM
55	418	874	Dippach	
57	442	899	Unterweid	
62	502	1.098	Kaltenwestheim	
65	461	1.108	Kaltensundheim	
69	508	1.152	Reichenhausen	
76	752	1.449	Frankenheim	
82	424	1454	KP Fladungen (bis 12:15 Uhr)	
86	461	1.506	Hausen	
103	400	1.942	Urspringen	
STRECKENTEILUNG bis MAX 11:45 Uhr				
106	400	1.988	Oberelsbach	
109	488	2.011	Ginolfs	
123	450	2.447	KP Bischofsheim (bis 13:30)	
STRECKENTEILUNG bis MAX 13:15 Uhr				
136	516	2.719	Oberwildflecken	
144	533	2.887	Langenleiten	
148	376	2.924	Gefäll	
158	459,8	3.310	Oberbach	
168	314	3351	KP Bad Brückenau (bis 15:45)	
179	257	3.388	Zeitlofs	
185	271	3.457	Mottgers	
189	449	3.634	Schwarzenfels	
193	364,25	3.640	Züntersbach	
197	327	3779	KP Oberzell (bis 17:00 Uhr)	

Tour Extrem (KM 199 - 234)

STRECKENTEILUNG bis MAX 16:30 Uhr				
KM	Höhe	HM	Name	WP
204	400	4.030	Gundhelm	
210	235	4.038	Elm	
215	454	4.259	Hutten	
221	318	4.281	Rückers	
224	289,04	4.281	Flieden	
231	468	4.459	KP Buchenrod (bis 18:30 Uhr)	
234	428	4.504	Hauswurz	

Wichtiger Hinweis: Tour E³ | 302 km ist bis zur Streckenteilung in Hauswurz (KM234) mit Tour E identisch. Bitte bis Hauswurz der Beschilderung Tour E folgen, erst ab KM 234 ist Tour E³ separat ausgewiesen.

Tour Extrem (KM 234 - 256)

239	374	4.551	Hosenfeld
251	254	4.588	Großenlüder
256	261	4.601	Bimbach

KONTROLLSCHLUSS 19:30 Uhr

Tour Extrem³ (KM 234 - 302)

STRECKENTEILUNG bis MAX 16:30 Uhr				
KM	Höhe	HM	Name	WP
236	465	4.549	Weidenau	
240	502	4.604	Freiensteinau	
245	466	4.620	Ober-Moos	
250	459	4.643	Bermuthshain	
254	576	4.776	Hartmannshain	
258	510	4.848	Sichenhausen	
262	563	4.993	Breungeshain	
265	763	5.193	Hoherodskopf	
272	463	5.193	KP Ilbeshausen (bis 18:15)	
278	416	5.224	Altenschlirf	
281	372	5.229	Schlechtenwegen	
285	322	5.253	Stockhausen	
288	289	5.316	Blankenau	
297	262	5.349	Großenlüder	
302	261	5.363	Bimbach	

KONTROLLSCHLUSS 19:30 Uhr

Tour Classic

STARTZEIT: Bei Anmeldung gewähltes Zeitfenster				
KM	Höhe	HM	Name	WP
1	261	12	Bimbach	44 KM
3	293	49	Malkes	
7	303	94	Mittelrode	
8	293	94	Niederrode	
10	291	103	Zell	
12	273	108	Johannesberg	
14	266	112	Bronnzell	
16	290	138	Engelhelms	
20	346	195	Dirlos	
22	328	195	Wissels	
25	314	195	Margrethenhaun	
32	371	311	Langenbieber	
38	642	586	Milseburg	
44	458	591	KP Eckweisbach (bis 10:15 U)	
48	442	649	Hilders	
STRECKENTEILUNG bis MAX 10:15 Uhr				
53	516	874	Simmershausen	38 KM
55	418	874	Dippach	
57	442	899	Unterweid	
62	502	1.098	Kaltenwestheim	
65	461	1.108	Kaltensundheim	
69	508	1.152	Reichenhausen	
76	752	1.449	Frankenheim	
82	424	1454	KP Fladungen (bis 12:15 Uhr)	
86	460	1.445	Hausen	
98	827	1.921	Schornhecke	
108	450	1940	KP Bischofsheim (bis 13:30)	
116	626	2.241	Mosbach	
120	496	2.241	Gersfeld	
122	632	2.377	Rommers	
132	356	2.386	Schmalnau	
134	485	2.515	Frauenholz	
136	379	2515	KP Thalau (bis 15:30 Uhr)	
143	377	2.561	Uttrichshausen	
146	432	2.651	Heubach	
151	397	2.803	Kothen	
153	367	2.803	Speicherz	
159	331	2.853	KP Oberzell (bis 17:00 Uhr)	
169	473	3.118	Eichenried	
174	304	2.338	Mittelkalbach	
179	288	3.147	Schweben	
181	291	3.173	Flieden	
188	468	3.358	KP Buchenrod (bis 18:30 Uhr)	
191	428	3.391	Hauswurz	
196	374	3.446	Hosenfeld	
208	254	3.485	Großenlüder	
212	261	3.496	Bimbach	

KONTROLLSCHLUSS 19:30 Uhr

Tour Basic

STARTZEIT: Bei Anmeldung gewähltes Zeitfenster				
KM	Höhe	HM	Name	WP
1	261	12	Bimbach	44 KM
3	293	49	Malkes	
7	303	94	Mittelrode	
8	293	94	Niederrode	
10	291	103	Zell	
12	273	108	Johannesberg	
14	266	112	Bronnzell	
16	290	138	Engelhelms	
20	346	195	Dirlos	
22	328	195	Wissels	
25	314	195	Margrethenhaun	
32	371	311	Langenbieber	
38	642	586	Milseburg	
44	458	591	KP Eckweisbach (bis 10:15 U)	
48	442	649	Hilders	
53	520	776	Seiferts	
60	791	1.068	Schwarzes Moor	
68	827	1.150	Schornhecke	
78	450	1.168	KP Bischofsheim (bis 13:30)	
86	626	1.471	Mosbach	
89	496	1.471	Gersfeld	
91	632	1.606	Rommers	
101	357	1.615	Schmalnau	
103	485	1.744	Frauenholz	
105	379	1.744	KP Thalau (bis 15:30 Uhr)	
112	377	1.786	Uttrichshausen	
115	432	1.876	Heubach	
121	397	2.027	Kothen	
123	367	2.027	Speicherz	
128	331	2.075	KP Oberzell (bis 17:00 Uhr)	
139	473	2.338	Eichenried	
144	304	2.338	Mittelkalbach	
148	288	2.367	Schweben	
151	291	2.397	Flieden	
157	468	2.576	KP Buchenrod (bis 18:30 Uhr)	
160	428	2.618	Hauswurz	
165	374	2.668	Hosenfeld	
177	254	2.729	Großenlüder	
182	261	2.738	Bimbach	

KONTROLLSCHLUSS 19:30 Uhr

KP Kontrollpunkt



2022

Stand 28.04.2022

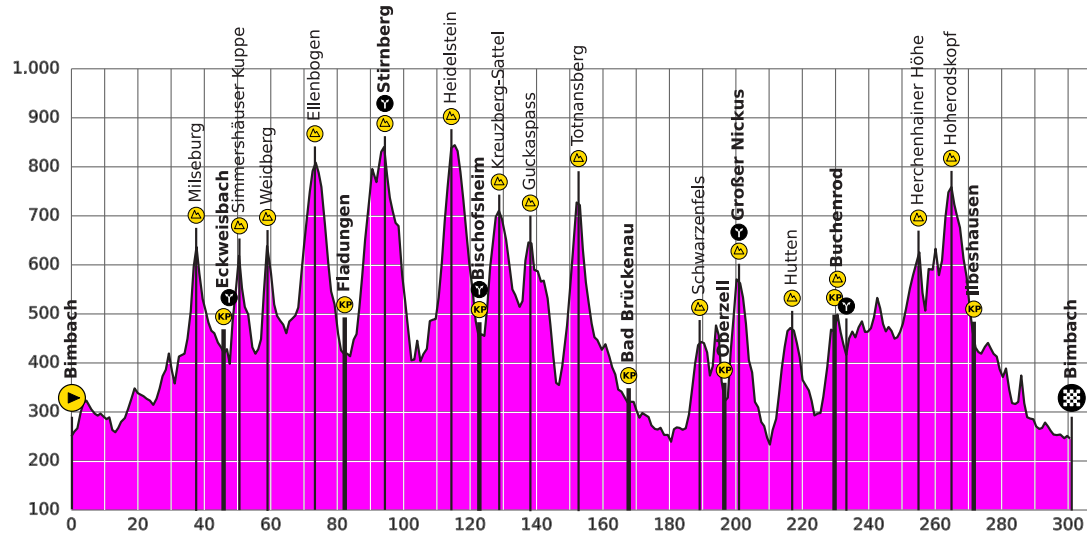
Zentrale Telefonnummer für Rückfragen zur Strecke, bei fehlender/falscher Beschilderung, bei irreparablen Defekten, etc.: +49 (0)160 165 23 58
Meinungen und Vorschläge zur Strecke und Veranstaltung bitte an: feedback@rhoen-radmarathon.de & <http://www.facebook.com/RhoenRadmarathonBimbach>

Rhön-Radmarathon Orientierungshilfe

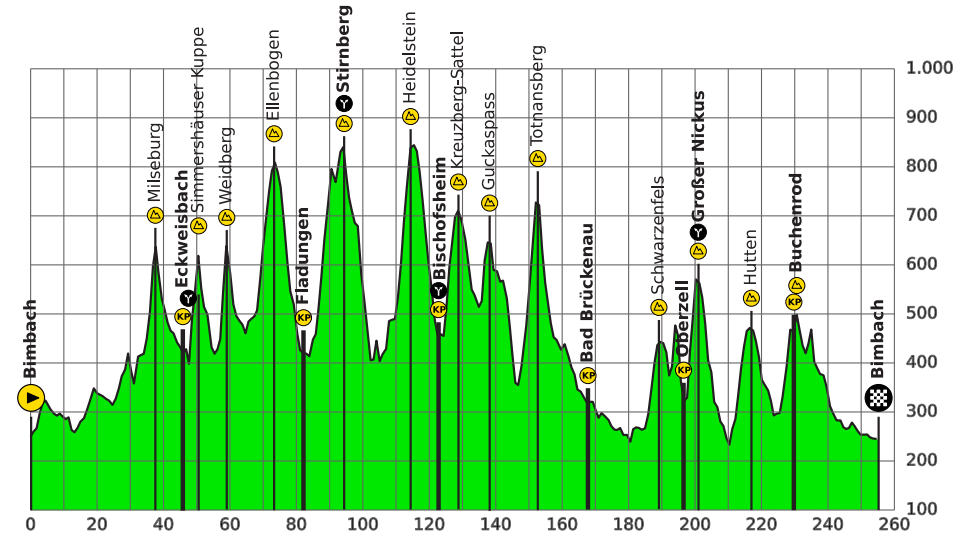
Beim Befahren eines Streckenabschnittes
trotz geschlossener/abgebauter Streckenteilung besteht kein Anspruch
auf Verpflegung, Beschilderung und Service.



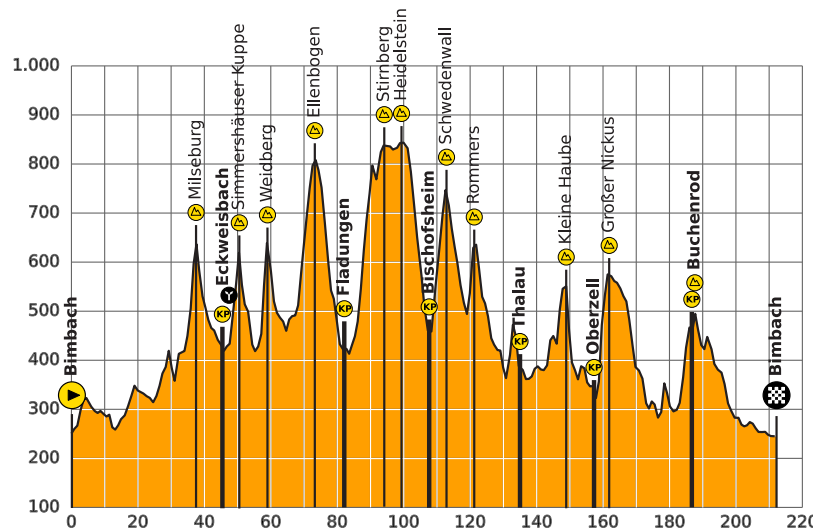
Tour Extrem^{^3}



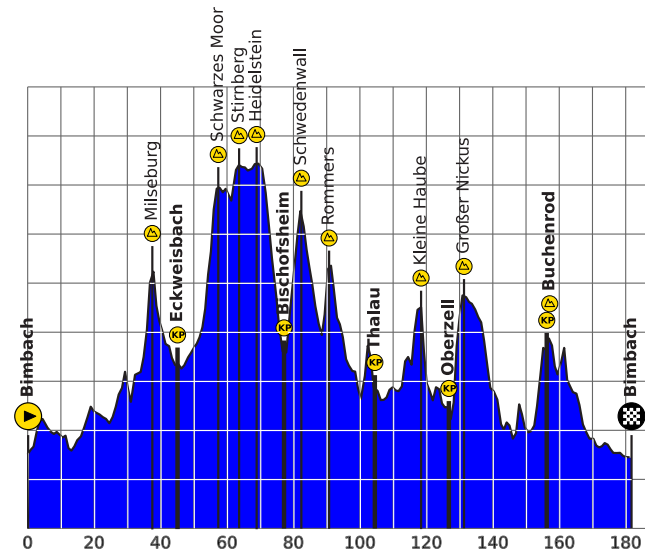
Tour Extrem



Tour Classic



Tour Basic



Rechtliche Hinweise:

Der Rhön-Radmarathon ist eine radtouristische Veranstaltung, es erfolgt keine Zeitnahme. Der Rhön-Radmarathon ist kein Rennen!

Während der gesamten Veranstaltung ist die StVO unbedingt einzuhalten. Die Ordnungsbehörden kontrollieren auf der Strecke und werden bei Verstößen von ihrem Recht Gebrauch machen Teilnehmer von der Veranstaltung auszuschließen.

Das (Fehl-)Verhalten jedes Einzelnen kann dazu führen, dass der Rhön-Radmarathon in Zukunft nicht wie gewohnt durchgeführt werden kann. Ihr schadet mit Verstößen der Veranstaltung und dem Ansehen des Radsports!

Das Tragen eines Fahrradhelmes und der Rückennummer ist Pflicht. Die Teilnahme mit der Startnummer eines anderen Fahrers ist nicht gestattet.

- Kontrollpunkt
- Streckenteilung
- Ausgew. Anstieg



Stand 28.04.2022

Zentrale Telefonnummer für Rückfragen zur Strecke, bei fehlender/falscher Beschilderung, bei irreparablen Defekten, etc.: +49 (0)160 165 23 58
Meinungen und Vorschläge zur Strecke und Veranstaltung bitte an: feedback@rhoen-radmarathon.de & <http://www.facebook.com/RhoenRadmarathonBimbach>